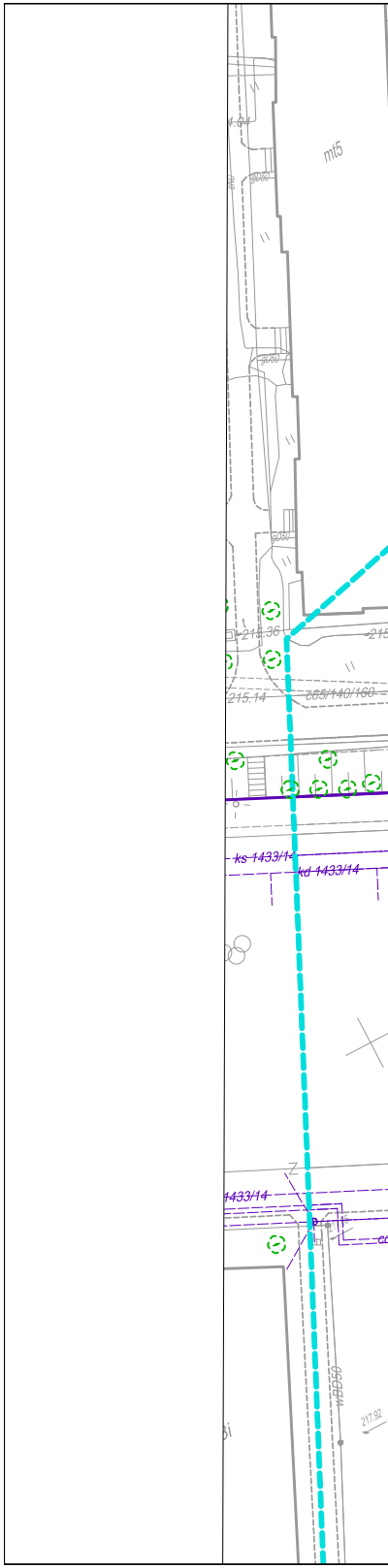
mt5
215.36
215.14
c65/140/160
ks 1433/14
kd 1433/14
1433/14
wBD50
217.92

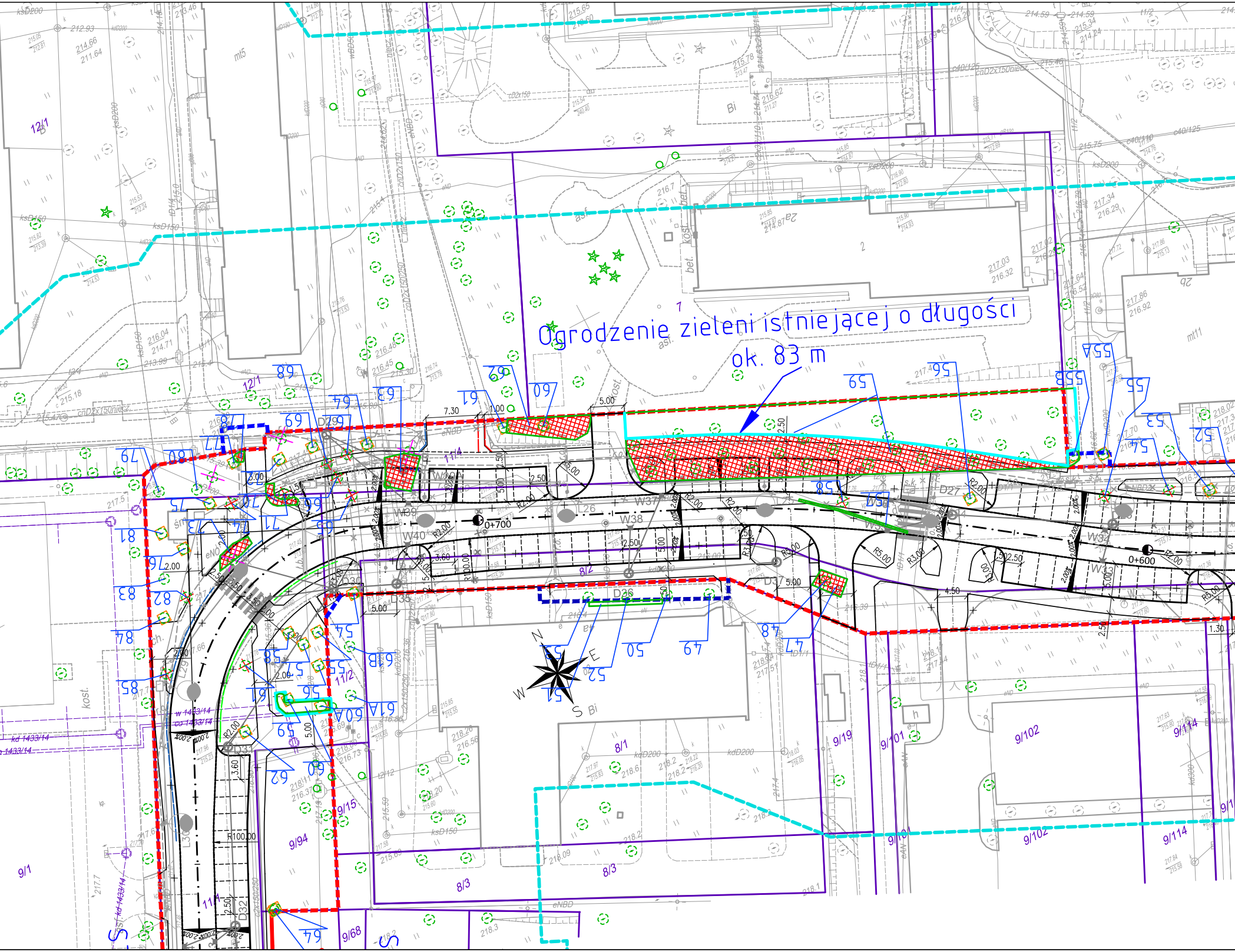
Ogrodzenie zieleni istniejącej o długości
ok. 83 m
0+700
0+600
W37
W38
W39
W40
W34
W33
D36
D37
D27
D31
D32
L26
L27
L29
L30
Bi
mt5
mt11
12/1
8/1
8/2
8/3
9/1
9/15
9/19
9/68
9/94
9/101
9/102
9/114
11/2
N
E
S
W
7.30
5.00
2.50
R2.00
R5.00
R100.00

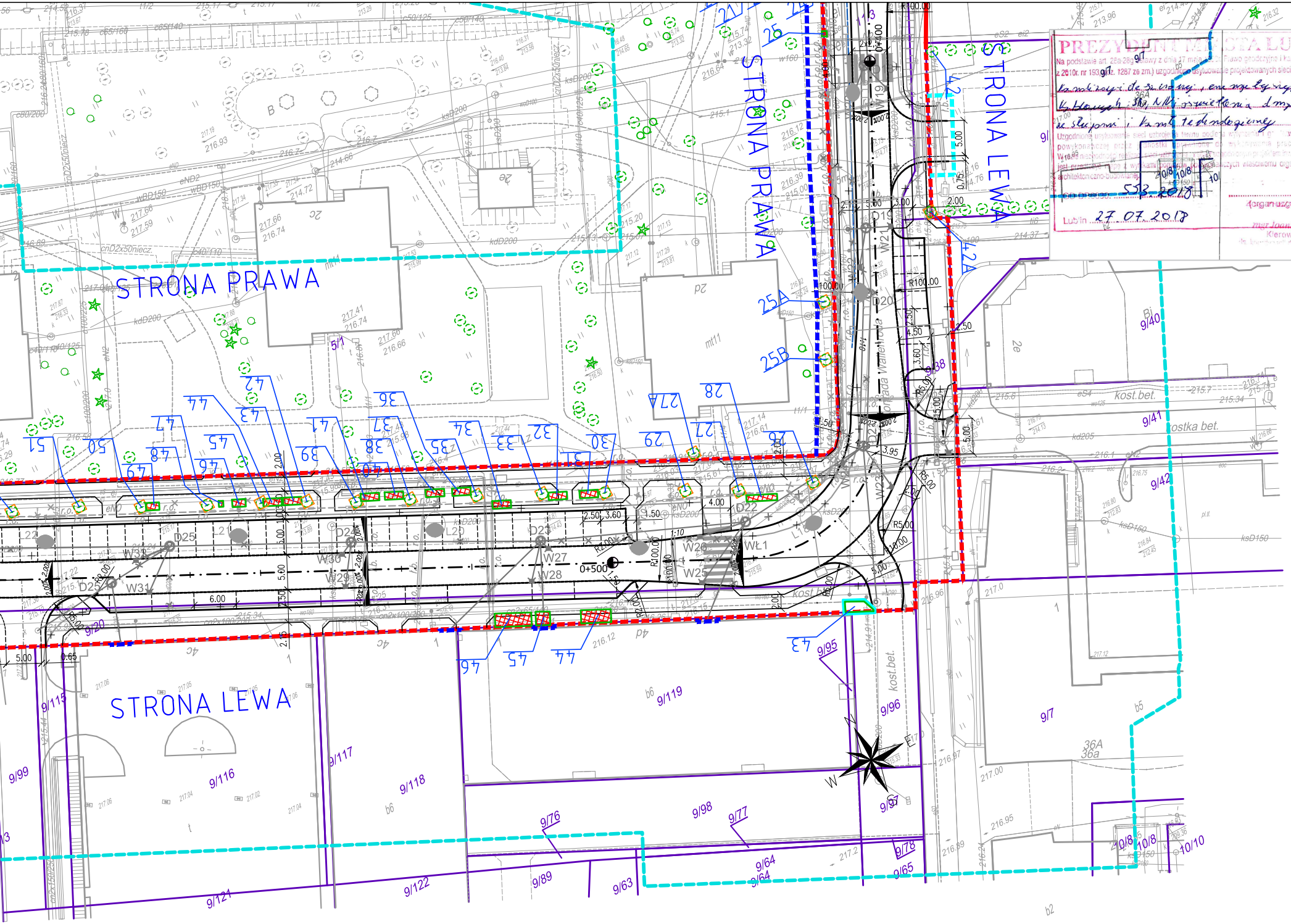
STRONA PRAWA
STRONA LEWA
STRONA PRAWA
STRONA LEWA
0+500
0+400
25A
25B
9/40
9/41
9/42
9/95
9/96
9/119
9/115
9/116
9/117
9/118
9/99
9/7
9/76
9/77
9/98
9/97
9/78
9/64
9/65
9/63
9/89
9/122
9/121
10/8
10/10
W20
W25
W26
W27
W28
W29
W30
W31
D22
D23
D24
D25
WŁ1
kost.bet.
kostka bet.

PREZYDENT MIASTA LU

Na podstawie art. 28a-28g ustawy z dnia 17 maja 1989r. Prawo geodezyjne i ka

z 2010r. nr 193, poz. 1287 ze zm.) uzgodniono usytuowanie projektowanych sieci

kanalizacji deszczowej, energetycz

kablowych SN, nN, oświetlenia drog

ze słupami i kanał technologiczny

Uzgodnione usytuowanie sieci uzbrojenia terenu podlega wyznaczeniu i

powykonawczej przez jednostki uprawnione do wykonywania prac

W razie niezgodności realizacji sieci uzbrojenia z uzgodnionym projektem

jest przedłożyć mapę z wynikami pomiarów powykonawczych właściwemu orga

architektoniczno-budowlanej.

GD-DP.6630. 553.2018

Lublin 27.07.2018

(organ uzg

mgr Joann

Kierow



ELIN
rtograficze (Dz. U.
uzbrojenia terenu
M. Lincr
o.neg
jnej inwentaryzacji
geodezyjnych.
estor zobowiązany
anowi administracji
MIAS
ynik Referatu
mentacji projek

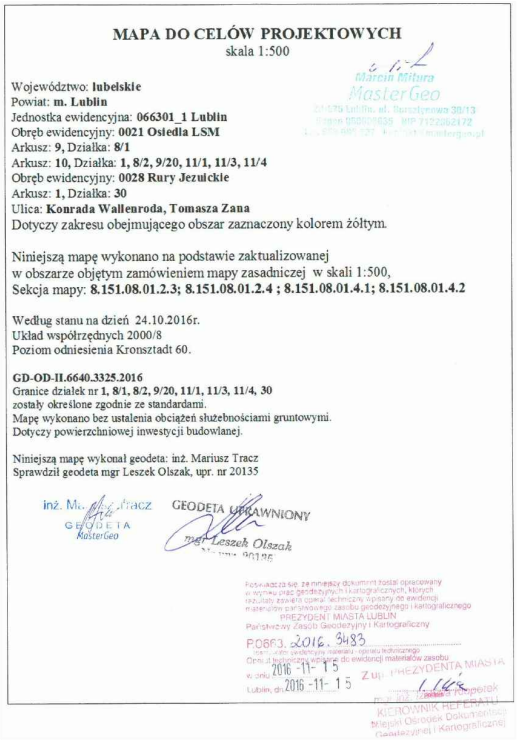

MAPA DO CELÓW PROJEKTOWYCH

skala 1:500

Marcin Mitura
MasterGeo

Województwo: **lubelskie**
Powiat: **m. Lublin**
Jednostka ewidencyjna: **066301_1 Lublin**
Obręb ewidencyjny: **0021 Osiedla LSM**
Arkusz: **9**, Działka: **8/1**
Arkusz: **10**, Działka: **1, 8/2, 9/20, 11/1, 11/3, 11/4**
Obręb ewidencyjny: **0028 Rury Jezuickie**
Arkusz: **1**, Działka: **30**
Ulica: **Konrada Wallenroda, Tomasza Zana**
Dotyczy zakresu obejmującego obszar zaznaczony kolorem żółtym.

Niniejszą mapę wykonano na podstawie zaktualizowanej w obszarze objętym zamówieniem mapy zasadniczej w skali 1:500,
Sekcja mapy: **8.151.08.01.2.3; 8.151.08.01.2.4 ; 8.151.08.01.4.1; 8.151.08.01.4.2**

Według stanu na dzień 24.10.2016r.
Układ współrzędnych 2000/8
Poziom odniesienia Kronsztadt 60.

GD-OD-II.6640.3325.2016
Granice działek nr **1, 8/1, 8/2, 9/20, 11/1, 11/3, 11/4, 30**
zostały określone zgodnie ze standardami.
Mapę wykonano bez ustalenia obciążeń służebnościami gruntowymi.
Dotyczy powierzchniowej inwestycji budowlanej.

Niniejszą mapę wykonał geodeta: inż. Mariusz Tracz
Sprawdził geodeta mgr Leszek Olszak, upr. nr 20135

inż. Mariusz Tracz
GEODETA
MasterGeo

GEODETA UPRAWNIONY
mgr Leszek Olszak
nr upr. 20135

Poświadcza się, że niniejszy dokument został opracowany w wyniku prac geodezyjnych i kartograficznych, których rezultaty zawiera operat techniczny wpisany do ewidencji materiałów państwowego zasobu geodezyjnego i kartograficznego
PREZYDENT MIASTA LUBLIN
Państwowy Zasób Geodezyjny i Kartograficzny
P.0663. 2016. 3483
Operat techniczny wpisano do ewidencji materiałów zasobu
w dniu 2016 -11- 15
Lublin, dn. 2016 -11- 15
Z up. PREZYDENTA MIASTA
KIEROWNIK REFERATU
Miejski Ośrodek Dokumentacji Geodezyjnej i Kartograficznej

Mapa ta jest zgodna z oryginałem mapy do celów projektowych.

UWAGA:
Legendę zamieszczono na Rys. 2.0

WYKONAWCA OPRACOWANIA:			
PROMOST CONSULTING	Promost Consulting Sp. z o.o. Sp.K. 35-307 Rzeszów ul. Jana Niemierskiego 4		
Nazwa przedsięwzięcia: "Rozbudowa ul. Konrada Wallenroda w Lublinie na odcinku od km 0+000,00 do km 0+845,62 wraz z przebudową skrzyżowania z ul. Tomasza Zana na odcinku od km 0+000,00 do km 0+123,00"			Stadium: PW
Tytuł rysunku: Inwentaryzacja i gospodarka istniejącą zielenią			Data: 03.2019
BRANŻA ZIELEŃ			
Projektant:	mgr inż. Paweł Ślusarczyk PDK/0210/POOD/16, Rzeszów		Skala: 1:500
Projektant:	mgr inż. arch. kraj. Katarzyna Skubisz Inspektor nadzoru prac w terenach zieleni SITO/NOT nr 14/09/2017	SK	
Opracowujący:	mgr inż. Paulina Stec	Stec	Nr rys: 2.2
Sprawdzający:	mgr inż. Ryszard Stokłosa PDK/0086/POOK/03, Rzeszów		